

**Утверждена**

**Постановление Администрации Партизанского городского округа**  
(наименование документа об утверждении, включая наименование)

**Приморского края**

органов государственной власти или органов местного

самоуправления, принявших решение об утверждении схемы

или подписавших соглашение о перераспределении земельных участков)

от 21 мая 2014

№ 894-па

**Схема расположения земельного участка или земельных участков  
на кадастровом плане территории**

**Условный номер земельного участка**

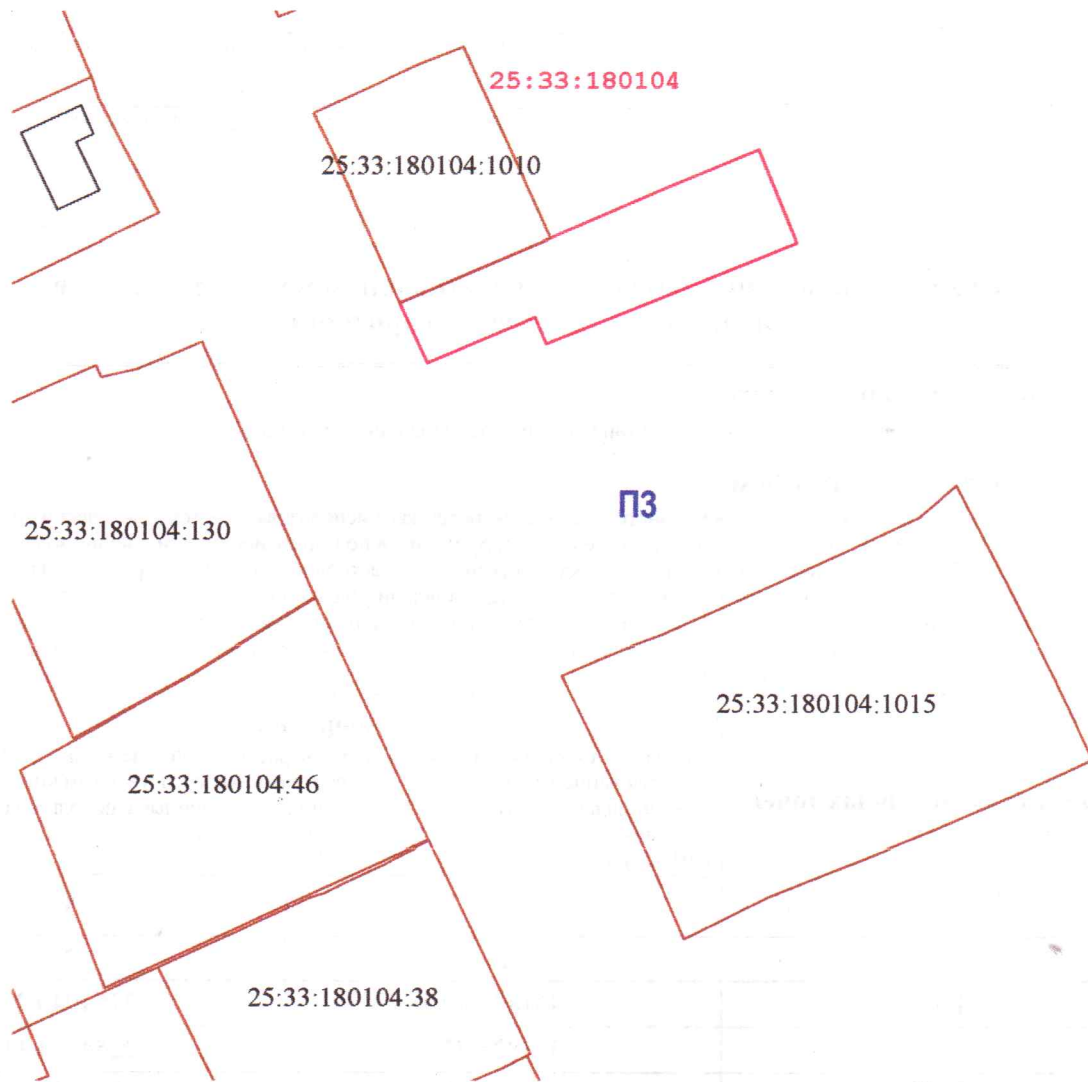
(указывается в случае, если предусматривается образование двух и более земельных участков)

**Площадь земельного участка 600 м<sup>2</sup>**

(указывается проектная площадь образуемого земельного участка, вычисленная с использованием технологических и программных средств, в том числе размещенных на официальном сайте федерального органа исполнительной власти, уполномоченного Правительством Российской Федерации на осуществление государственного кадастрового учета, государственной регистрации прав, ведение Единого государственного реестра недвижимости и предоставление сведений, содержащихся в Едином государственном реестре недвижимости, в информационно-телекоммуникационной сети "Интернет" (далее - официальный сайт), с округлением до 1 квадратного метра. Указанное значение площади земельного участка может быть уточнено при проведении кадастровых работ не более чем на десять процентов)






Обозначение характерных точек границ	Координаты, м	
	(указываются в случае подготовки схемы расположения земельного участка с использованием технологических и программных средств, в том числе размещенных на официальном сайте. Значения координат, полученные с использованием указанных технологических и программных средств, указываются с округлением до 0,01 метра)	
	X	Y
1	2	3
1	361820.49	2254949.35
2	361826.73	2254964.11
3	361828.77	2254969.02
4	361828.91	2254969.31
5	361834.97	2254983.35
6	361840.55	2254996.84
7	361828.32	2255001.86
8	361814.99	2254968.76
9	361818.53	2254967.27
10	361814.48	2254957.65
11	361812.52	2254953.01
1	361820.49	2254949.35

Адрес (Местоположение)  
Российская Федерация, Приморский край, Партизанский городской округ, г.Партизанск,  
ул.Степная, дом 13, квартира 1.



Система координат МСК 25, зона 2

**Масштаб 1:1000**  
**Условные обозначения:**

- |   |  |
|---|--|
|  | - граница и кадастровый номер земельного участка, по сведениям ЕГРН            |
|  | - участок ( 68 кв.м), обеспечивающий доступ к образованному земельному участку |
|  | - граница кадастрового квартала  |
|  | - граница территориальной зоны   |
|  | - граница образуемого участка  |
| <b>ПЗ</b>   | - обозначение территориальной зоны   |
| <b>25:33:180104</b>   | - обозначение кадастрового квартала  |