

Утверждена

Постановление

(наименование документа об утверждении, включая наименования

Администрации Партизанского

органов государственной власти или органов местного

городского округа

самоуправления, принявших решение об утверждении схемы

Приморского края

или подписавших соглашение о перераспределении земельных участков)

от 03.08.24

№ 762-12а

**Схема расположения земельного участка или земельных участков
на кадастровом плане территории**

Условный номер земельного участка

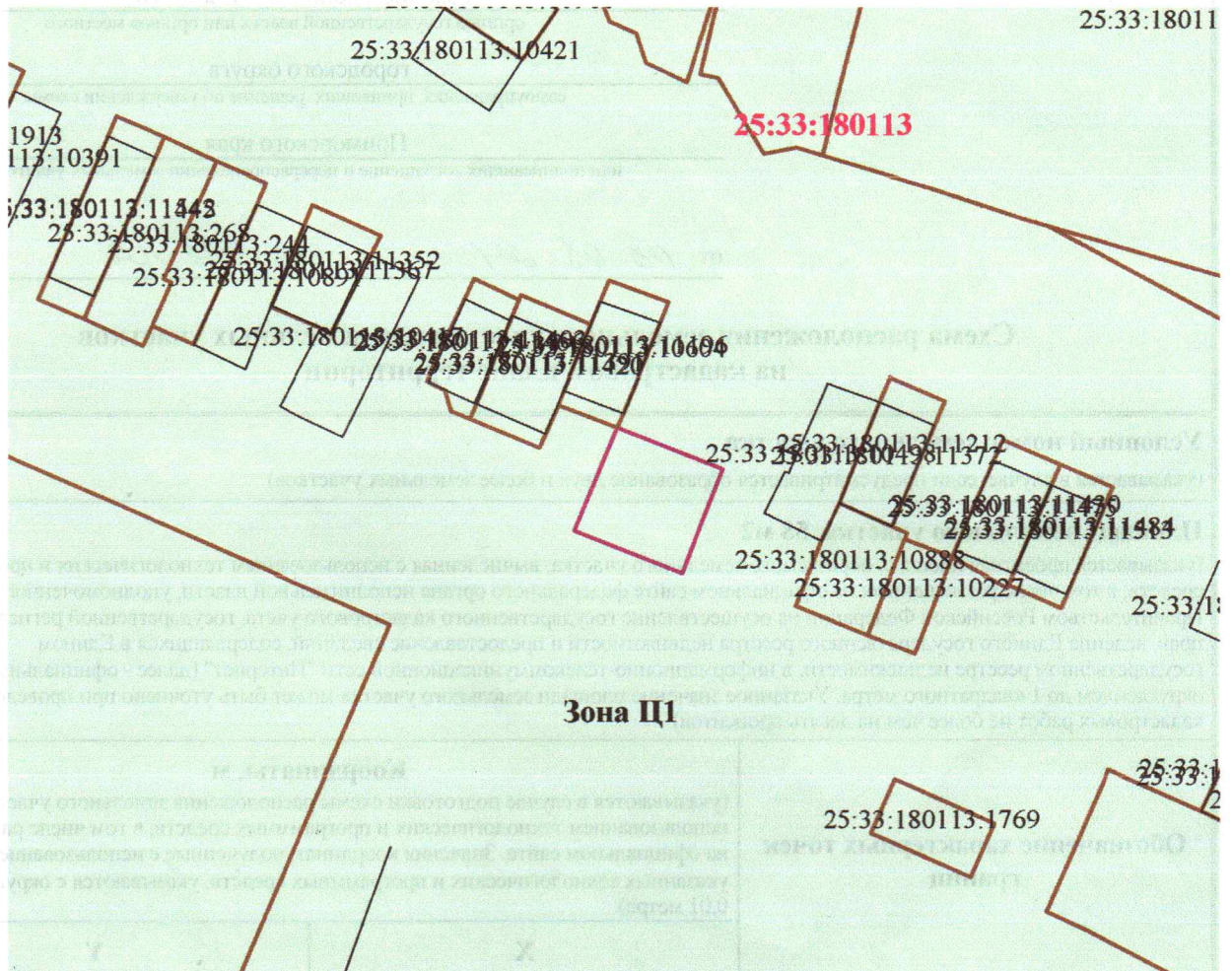
(указывается в случае, если предусматривается образование двух и более земельных участков)

Площадь земельного участка 58 м2

(указывается проектная площадь образуемого земельного участка, вычисленная с использованием технологических и программных средств, в том числе размещенных на официальном сайте федерального органа исполнительной власти, уполномоченного Правительством Российской Федерации на осуществление государственного кадастрового учета, государственной регистрации прав, ведение Единого государственного реестра недвижимости и предоставление сведений, содержащихся в Едином государственном реестре недвижимости, в информационно-телекоммуникационной сети "Интернет" (далее - официальный сайт), с округлением до 1 квадратного метра. Указанное значение площади земельного участка может быть уточнено при проведении кадастровых работ не более чем на десять процентов)


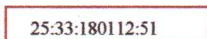






| Обозначение характерных точек границ | Координаты, м | |
|--------------------------------------|---------------|------------|
| | X | Y |
| 1 | 2 | 3 |
| 1 | 359177.65 | 2251717.26 |
| 2 | 359174.86 | 2251724.35 |
| 3 | 359167.85 | 2251721.61 |
| 4 | 359170.67 | 2251714.37 |
| 1 | 359177.65 | 2251717.26 |

Адрес (местоположение) Примерно в 70 метрах по направлению на северо-восток относительно ориентира-здания, расположенного за пределами границ земельного участка. Почтовый адрес ориентира: Российская Федерация, Приморский край, Партизанский городской округ, г. Партизанск, ул.50 лет ВЛКСМ, д. 25



Система координат: МСК25, зона 2

Условные обозначения:
Масштаб 1:500

-  - граница образуемого земельного участка
-  - граница и кадастровый номер земельного участка, стоящего на ГКУ
-  - граница и кадастровый номер здания, сооружения, стоящего на ГКУ
-  - граница кадастрового квартала
-  - контур объекта недвижимости
-  - обозначение кадастрового квартала
-  - обозначение территориальной зоны
-  - территориальная зона